

Notárska zápisnica

---Napísaná a účastníkmi podpísaná na Notárskom úrade v Lučenci, dňa 25.01.2023 (slovom: dvadsiatehoptiateho januára dvetisícdvadsaťtri) notárom JUDr. Mariánom Jurinom, so sídlom v Lučenci, Ul. Št. Moyzesa 53.-----

---Dostavili sa ku mne, mne osobne a podľa mena neznámi účastníci:-----

---1. Obec Radzovce, so sídlom Radzovce 506, 985 58 Radzovce, IČO: 00316369, zastúpená starostom obce Ing. Péter György, rod. György, nar. 15.08.1962, r.č.

██████████, trvale bytom Radzovce 456, občan Slovenskej republiky, totožnosť preukázaná občianskym preukazom ██████████-----

-----ako predávajúci-----

---2. Andrea Nagyová, rod. Nagyová, nar. 04.06.1987, r.č. ██████████ trvale bytom Radzovce 445, občan Slovenskej republiky, totožnosť preukázaná občianskym preukazom ██████████-----

-----ako kupujúca-----

---Účastníci sú mne menom a priezviskom neznámi, ich totožnosť som zistil zákonným spôsobom a účastníci súhlasia s uvedením osobných údajov. Účastníci vyhlasujú, že k právnym úkonom sú spôsobilí, ich spôsobilosť nie je ničím obmedzená, s predmetom zmluvy môžu voľne nakladať. Požiadali ma, aby som do tejto notárskej zápisnice spísal túto ich -----

-----**K ú p n u z m l u v u**-----

---1. Predávajúci je výlučným vlastníkom nehnuteľností vedených v katastrálnom území Radzovce, obec Radzovce, okres Lučenec, ktoré nehnuteľnosti sú zapísané na Okresnom úrade Lučenec, katastrálny odbor:-----

---z LV 704 - pozemky,-----

---v časti „A“ LV - majetková podstata - parcely registra "C" evidované na katastrálnej mape-----

---p.č. 767/3 ostatná plocha o výmere 1148 m²,-----

---p.č. 767/5 zastavaná plocha a nádvorie o výmere 258 m²,-----

---p.č. 767/6 zastavaná plocha a nádvorie o výmere 285 m²,-----

---p.č. 767/7 zastavaná plocha a nádvorie o výmere 33 m²,-----

---strana druhá---

---vedené na predávajúceho v časti „B“ **pod poradovým číslom 1 v 1/1-ine** v pomere k celku.-----

---V časti „C“ LV: Ťarchy: Prevádzané nehnuteľnosti bez zápisu.-----

---Uvedené nehnuteľnosti boli zamerané Geometrickým plánom na oddelenie poz. p.č. 767/11, č. 40212785 - 31/2022 kat. územie Radzovce. Vyhoviteľom geometrického plánu je Norbert Bodor, Geo - Team, Dolné Zahorany č. 106, IČO: 40 212 785, zo dňa 29.06.2022, ktorý bol úradne overený pod číslom G1 – 402/2022 dňa 12.07.2022 Ing. Ľubou Lámiovou, Okresným úradom Lučenec, katastrálny odbor.-----

---Na základe citovaného geometrického plánu boli vyčlenené novovzniknuté parcely označené na stav podľa registra CKN:-----

---p.č. 767/3 ostatná plocha o výmere 812 m², (*zostáva vo vlastníctve pôvodného vlastníka*),-----

---p.č. 767/11 ostatná plocha o výmere 336 m², (*parcela vytvára novovzniknutú CKN parcelu*),-----

---**Predávajúci** z týchto horeuvedených nehnuteľností špecifikovaných v bode 1. tejto notárskej zápisnice, **odpredáva** v celosti na podiely predávajúceho, t.j. **v 1/1-ine** v pomere k celku zo svojho výlučného vlastníctva p.č. 767/5, 767/6, 767/7 a novovzniknutú CKN parcelu p.č. 767/11 vedené pre katastrálne územie Radzovce, o výmerách ako sú špecifikované vyššie, do výlučného vlastníctva kupujúcej, a to **v 1/1-ine v pomere k celku**, za určenú **kúpnu cenu**, a to za cenu 3,58 €/m², na základe znaleckého posudku číslo 52/2022 zo dňa 27.09.2022, ktorý vypracoval Ing. Zoltán LUKÁČ, ul. P. Tótha 1, pracovisko: Rádayho 16, 984 01 Lučenec, znalec z odboru stavebníctvo - odvetvie pozemné stavby, statika stavieb, odhad hodnoty nehnuteľností, a to vo výške **3.264,96 €** (slovom: tritisíc dvestošesťdesiatštyri eur a deväťdesiatšesť centov).-----

---**2. Kupujúca odkupuje** z nehnuteľností špecifikovaných v bode 1. tejto notárskej zápisnice, p.č. 767/5, 767/6, 767/7 a novovzniknutú CKN parcelu p.č. 767/11, vedené pre katastrálne územie Radzovce, o výmerách ako sú špecifikované vyššie, od predávajúceho v celosti na podiely predávajúceho, t.j. **v 1/1-ine** v pomere k celku, do výlučného vlastníctva, a to **v podiele 1/1-ine v pomere k celku**, za určenú **kúpnu cenu** na základe znaleckého posudku číslo 52/2022 zo dňa 27.09.2022, ktorý

vypracoval Ing. Zoltán LUKÁČ, ul. P. Tótha 1, pracovisko: Rádayho 16, 984 01 Lučenec, znalec z odboru stavebníctvo - odvetvie pozemné stavby, statika stavieb, odhad hodnoty nehnuteľností, a to vo výške **3 264,96 €** (slovom: Tritisícdvestošesťdesiatštyri eur a deväťdesiatšesť centov).-----

---Prevod sa uskutočňuje na základe schválenia predaja pozemkov vo vlastníctve obce 767/5, 767/6 a 767/7 Obecným zastupiteľstvom Radzovce a to Výpisom z uznesenia obecného zastupiteľstva v Radzovciach z riadneho zasadnutia obecného zastupiteľstva konaného dňa 10.11.2022 (slovom: desiateho novembra dvetisícdvadsaťdva), ktorým bol schválený predaj hore uvedených nehnuteľností.-----

---3. **Kúpna cena** na základe dohody zmluvných strán bola vyplatená kupujúcou na účet predávajúceho pred podpisom tejto zmluvy, čo zmluvné strany svojimi podpismi na kúpnej zmluve zhodne potvrdzujú. Zároveň predávajúci prehlasuje, že z titulu vyrovnania kúpnej ceny nemá žiadne pohľadávky voči kupujúcej.-----

---4. Predávajúci upozornil kupujúcu na všetky vady nehnuteľností o ktorých vie. Kupujúca si nevymienila osobitné vlastnosti predávanej nehnuteľnosti. Predávajúci prehlasuje, že prevádzané nehnuteľnosti nemajú žiadne právne vady, záložné práva, užívacie práva, držbu, vecné práva tretích osôb, aktívne, alebo pasívne, nehnuteľnosti sú teda ťarchyprosté. Predávajúci nemá vedomosť o vzniku žiadnych zákonných alebo zmluvných práv tretích osôb, ktoré by zaťažovali predmet kúpy, alebo predaja. Zároveň predávajúci prehlasuje, že na predmetné nehnuteľnosti nie je vedené súdne, exekučné, likvidačné, konkurzné, alebo iné konanie. Kupujúca si nehnuteľnosti ohliadla na mieste samom a nehnuteľnosti kupuje v stave, v akom v prírode stoja a ležia. Kupujúca do užívania nehnuteľností vstúpi dňom právoplatného rozhodnutia o povolení vkladu príslušným okresným úradom katastrálny odbor.-----

---5. Predávajúci prehlasuje, ručí a uisťuje kupujúcu, že v čase vyhotovenia tejto kúpnej zmluvy má k predávaným nehnuteľnostiam riadny, platný a vymožitelný titul, boli vykonané všetky právne úkony a získané všetky súhlasy, vyžadované právnymi predpismi a že uzatvorením tejto zmluvy nedôjde k porušeniu žiadneho aplikovateľného právneho predpisu, ktoré by mohlo mať za následok neplatnosť tohto prevodu.-----

---6. Odovzdaním a prevzatím nehnuteľnosti prechádza na kupujúcu nebezpečenstvo škody, alebo náhodného zničenia, ktoré môže na predmete kúpy a predaja vzniknúť

do dňa právoplatnosti rozhodnutia Okresného úradu v Lučenci, katastrálny odbor o povolení vkladu vlastníckeho práva do katastra nehnuteľností na príslušnom katastrálnom odbore.-----

---7. Predávajúci zároveň vyhlasuje, že nemá vedomosť o tom, že by prevádzané nehnuteľnosti mali skryté vady, ktoré by zakladali právo kupujúcej na zľavu z ceny, alebo odstúpenie od zmluvy a ktoré by bol vedome, alebo nevedome zamlčal a ohrozil tak platnosť tejto zmluvy a prevodu vlastníckeho práva.-----

---8. Zmluva nadobúda platnosť uzavretím, zmluva podlieha vkladu do katastra. Príslušným na rozhodnutie o vklade je Okresný úrad Lučenec, katastrálny odbor, M. Rázusa č. 32, Lučenec. Zverejnenie v príslušnom registri podľa osobitného predpisu. Vlastnícke právo prechádza na kupujúcu dňom právoplatnosti rozhodnutia o povolení vkladu do katastra nehnuteľností. V prípade záporného rozhodnutia o vklade sa zmluva od počiatku ruší.-----

---9. Zmenu vlastníctva sú povinné obidve zmluvné strany ohlásiť príslušnému správcovi dane z nehnuteľnosti, a to v lehote **30 dní** (slovom: tridsať) od skutočnosti, zakladajúcej ohlasovaciu povinnosť – vkladu vlastníckeho práva do katastra nehnuteľností-----

---10. Poplatky súvisiace s kúpnu zmluvou bude podľa dohody zmluvných strán hradiť kupujúca a správny poplatok za vklad vlastníckeho práva do katastra nehnuteľností v zmysle § 3 Zákona NR SR č. 145/1995 Z. z. o správnych poplatkoch bude hradiť takisto kupujúca.-----

---11. Účastníci zmluvy sú oprávnení s predmetom zmluvy nakladať, zmluvné prejavy sú dostatočne zrozumiteľné a určité, zmluvná voľnosť nie je obmedzená a právny úkon je urobený v predpísanej forme.-----

---Účastníci právneho úkonu splnomocňujú notára a súhlasia s tým, aby zistenú chybu v písaní, počítaní alebo inú zrejmú nesprávnosť notár opravil doložkou k tejto notárskej zápisnici a k návrhu na vklad do katastra nehnuteľností podľa ustanovenia § 43 odsek 2 Zákona číslo 323/1992 Zb. o notároch a notárskej činnosti /notársky poriadok/ v znení neskorších predpisov, čo potvrdzujú podpisom tejto zmluvy. Notár toto splnomocnenie prijíma.-----

---Neoddeliteľnou prílohou tejto notárskej zápisnice je Osvedčenie o menovaní za starostu zo dňa 25.11.2022, Potvrdenie o pridelení identifikačného čísla a identifikácií

---strana piata---

v Štatistickom registri zo dňa 17.10.2000, Výpis z uznesenia obecného zastupiteľstva konaného dňa 16.12.2021, Výpis z uznesenia obecného zastupiteľstva v Radzovciach konaného dňa 07.04.2022, Výpis z uznesenia obecného zastupiteľstva v Radzovciach konaného dňa 30.06.2022, Výpis z uznesenia obecného zastupiteľstva v Radzovciach zo dňa 10.11.2022, Zverejnenie oznámenia o zámere predaja majetku obce zo dňa 11.04.2022, Zverejnenie oznámenia o zámere predaja majetku obce zo dňa 04.07.2022, Geometrický plán č. 40212785 - 31/2022 .-----

--Účastníci vyhlasujú, že boli notárom upozornení na skutočnosť, že obsahom notárskej zápisnice je odplatný právny úkon a boli oboznámení s platobnými podmienkami uvedenými v notárskej zápisnici. Notár oznámil účastníkom notárskej zápisnice výšku poistného krytia a poisťovňu v ktorej je poistený pre prípad škody v súvislosti s vyhotovením notárskej zápisnice. Účastníci uvedené skutočnosti svojimi podpismi na znak súhlasu potvrdzujú.-----

---O tomto som spísal túto notársku zápisnicu, účastníci si túto notársku zápisnicu prečítali predomnou, jej obsah schválili a na znak súhlasu túto notársku zápisnicu vlastnoručne podpísali.-----

-----V Lučenci dátum ako hore-----

v.r.
Obec Radzovce, IČO: 00316369,
v zast. starosta obce **Ing. Péter György**, predávajúci

v.r.
Andrea Nagyová, kupujúca

.....
JUDr. Marián Jurina, notár

---Osvedčujem, že tento odpis notárskej zápisnice doslovne súhlasí s prvopisom notárskej zápisnice, uloženým v Zbierke notárskych listín na Notárskom úrade JUDr. Mariána Jurinu, so sídlom v Lučenci, Ulica Št. Moyzesa 53 pod č. N 35/2023, Nz 2044/2023, NCRI 2131/2023.-----

OSVEDČENIE

Miestna volebná komisia v Radzovciach

osvedčuje, že

Ing. Péter György

narodený(á) 15.8.1962

bytom Radzovce č. 456

bol(a) dňa 29. októbra 2022 zvolený(á)


ZA STAROSTU OBCE

Radzovciach

v

25. novembra 2022

Dňa


predseda
miestnej volebnej komisie

Tento odpis (kópia) listiny súhlasí
s predloženou listinou alebo
osvedčeným odpisom (kópiou)

Počet listov, hárkov 1

Zapísané v osvedčovacej knihe

pod por. číslom 54/2022

Radzovciach dňa 15. 12. 2022



POTVRDENIE

o pridelení identifikačného čísla (IČO) a identifikácii v Štatistickom registri

IČO: 00316369

Údaje o podniku, podnikateľovi, organizácii

Názov: Obec Radzovce

Adresa sídla:

985 58 Radzovce

Právna forma:

80F Obec (obecný úrad)

Odvetvie ekonomickej činnosti - hlavná činnosť (OKEČ):

~~75110 Všeobecná štátna správa~~

Dátum vzniku: 01.07.1973

Osobné údaje podnikateľa (fyzickej osoby)

Menó a priezvisko:

Rodné číslo:

Adresa bydliska:

UPOZORNENIE: V zmysle zákona SNR o štátnej štatistike č. 322/1992 Zb. v znení neskorších predpisov máte povinnosť oznamovať oblasťným orgánom štátnej štatistiky všetky zmeny v adrese (prípade) číslach a s predloženou listinou alebo osvedčeným odpisom (kópiou)
V styku so štatistickými orgánmi uvádzajte svoje IČO.

Kontaktná adresa s príslušným štatistickým orgánom:

Krajská správa ŠÚ SR v Banskej Bystrici

Trieda SNP 75

974 89 Banská Bystrica

tel.: 088/4323226

e-mail:

Tento odpis (prípade) listiny súhlasí
s predloženou listinou alebo
osvedčeným odpisom (kópiou)
Počet listov, hárkov 1
Zapísané v osvedčovacej knihe
pod por. číslom 55/2000

Judencik dňa 17.10.2000

fax: 088/4144767, 4112906

Dátum vydania:

17.10.2000

Za správnosť:

Miroslava Součiková

Pečiatka a podpis:



Výpis z uznesenia obecného zastupiteľstva

Výpis z uznesenia obecného zastupiteľstva v Radzovciach

Obecné zastupiteľstvo obce Radzovce na svojom zasadnutí dňa **16.12.2021**

Uznesenie č. 46/2021

Obecné zastupiteľstvo

berie na vedomie

Žiadosť Andrey Nagyovej bytom Radzovce č. 445, 985 58 Radzovce o odkúpenie pozemkov vo vlastníctve obce:

- CKN p. č. 767/3 výmera 1148 m² ostatná plocha
- CKN p. č. 767/5 výmera 258 m² zastavaná plocha a nádvorie
- CKN p. č. 767/6 výmera 285 m² zastavaná plocha a nádvorie
- CKN p. č. 767/7 výmera 33 m² zastavaná plocha a nádvorie

Na parcelách CKN 767/5 a 767/7 sa nachádza budova predajne súp. číslo 229, ktorá je vo vlastníctve žiadateľa, vedená na LV č. 603 v celosti. Pozemky CKN p. č. 767/3 a 767/6 tvoria nádvorie predajne, o ktoré sa majiteľ budovy stará a užíva dlhodobo.

Uznesenie č. 47/2021


Obecné zastupiteľstvo

žiada

od žiadateľky p. Andrey Nagyovej k určení rozsahu prebytočnosti žiadaných nehnuteľností predložiť zámer využitia stavby a okolitých pozemkov, ktoré sú vedené na LV 603 v k. ú. obce Radzovce.

Poslanci	9	Prítomní	9	za	9	proti	0	zdržal sa	0
----------	---	----------	---	----	---	-------	---	-----------	---





Ing. Péter György – starosta obce

Za správnosť: Eleonóra Bodnárová

V Radzovciach dňa 14.12.2022

Výpis z uznesenia obecného zastupiteľstva v Radzovciach

Obecné zastupiteľstvo obce Radzovce na svojom zasadnutí dňa **07.04.2022**

Uznesenie č. 12/2022

Obecné zastupiteľstvo

s c h v a ľ u j e

za prebytočný nehnuteľný majetok obce Radzovce:

- CKN parc. číslo 767/5 vo výmere 258 m²
- CKN parc. číslo 767/6 vo výmere 285 m²
- CKN parc. číslo 767/7 vo výmere 33 m²

Uznesenie č. 13/2022

Obecné zastupiteľstvo

s c h v a ľ u j e

zámer predat' nehnuteľný majetok obce Radzovce:

- CKN parc. číslo 767/5 vo výmere 258 m²
- CKN parc. číslo 767/6 vo výmere 285 m²
- CKN parc. číslo 767/7 vo výmere 33 m²

Uznesenie č. 14/2022

Obecné zastupiteľstvo

schvaľuje


spôsob predaja nehnuteľného majetku obce:

- CKN parc. číslo 767/5 vo výmere 258 m²
- CKN parc. číslo 767/6 vo výmere 285 m²
- CKN parc. číslo 767/7 vo výmere 33 m²

ako prípad hodný osobitného zreteľa podľa § 9a odsek. 8 písm. e) Zákona SNR č. 138/1991 Z. z. o majetku obcí v znení neskorších predpisov.

Poslanci	9	Prítomní	8	za	8	proti	0	zdržal sa	0
----------	---	----------	---	----	---	-------	---	-----------	---





Ing. Péter György – starosta obce

Za správnosť: Eleonóra Bodnárová

V Radzovciach dňa 14.12.2022

Výpis z uznesenia obecného zastupiteľstva v Radzovciach

Obecné zastupiteľstvo obce Radzovce na svojom zasadnutí dňa **30.06.2022**

Uznesenie č. 28/2022

Obecné zastupiteľstvo

s c h v a ľ u j e

za prebytočný nehnuteľný majetok obce Radzovce:

- CKN parc. číslo 767/11 vo výmere 336 m²

Uznesenie č. 29/2022

Obecné zastupiteľstvo

s c h v a ľ u j e

zámer predat' nehnuteľný majetok obce Radzovce:

- CKN parc. číslo 767/11 vo výmere 336 m²

Uznesenie č. 30/2022

Obecné zastupiteľstvo

schvaľuje

spôsob predaja nehnuteľného majetku obce:

- CKN parc. číslo 767/11 vo výmere 336 m²

ako prípad hodný osobitného zreteľa podľa § 9a odsek. 8 písm. e) Zákona SNR č. 138/1991 Z. z. o majetku obcí v znení neskorších predpisov.

Poslanci	9	Prítomní	6	za	6	proti	0	zdržal sa	0
----------	---	----------	---	----	---	-------	---	-----------	---



Ing. Péter György – starosta obce

Za správnosť: Eleonóra Bodnárová

V Radzovciach dňa 14.12.2022

Výpis z uznesenia obecného zastupiteľstva v Radzovciach

Obecné zastupiteľstvo obce Radzovce na svojom zasadnutí dňa **10.11.2022** prijalo:

Uznesenie č. 40/2022

Obecné zastupiteľstvo

schvaľuje

predaj pozemkov vo vlastníctve obce zapísaných na LV č. 704, k. ú. Radzovce, obec Radzovce, okres Lučenec, Správa katastra Banská Bystrica:

- CKN p. č. 767/11 výmera 336 m² ostatná plocha
- CKN p. č. 767/5 výmera 258 m² zastavaná plocha a nádvorie
- CKN p. č. 767/6 výmera 285 m² zastavaná plocha a nádvorie
- CKN p. č. 767/7 výmera 33 m² zastavaná plocha a nádvorie

pre Andreu Nagyovú nar. 04.06.1987, bytom Radzovce č.445. Predaj prebehne z dôvodu hodného osobitného zreteľa podľa § 9a ods. 8 písm. e.) zákona č. 138/1991 Zb. o majetku obcí v znení neskorších predpisov na základe Znaleckého posudku č. **52/2022** zo dňa 27.09.2022 vyhotoveného znalcom Ing. Zoltánom Lukáčom, pracovisko: Rádayho 16, 984 01 Lučenec . Spolu výmera pozemkov 912 m², jednotková hodnota pozemkov: **3,58€/m², cena spolu 3 264,96 €.**

Žiadateľ hradí všetky výdavky súvisiace s predajom pozemkov: znalecký posudok, notársky poplatok a vklad do katastra.

Poslanci	9	Prítomní	9	za	9	proti	0	zdržal sa	0
----------	---	----------	---	----	---	-------	---	-----------	---





Ing. Péter György – starosta obce

Za správnosť: Eleonóra Bodnárová

V Radzovciach dňa 14.12.2022

Obec Radzovce
985 58 Radzovce 506

IČO: 00316369, DIČ: 2021115107
Tel: 0474491152, 0474491127, e-mail: obec@radzovce.sk

Zastúpená starostom obce – Ing. Péterom Györgyom

z v e r e j ň u j e

v nadväznosti na § 9a, ods. 8 písm. e/ zákona č. 138/1991 Zb. o majetku obcí v znení neskorších predpisov

oznámenie o zámere predaja majetku mesta z dôvodu hodného osobitného zreteľa


Predmet predaja:

pozemok parc. č. KNC 767/5 – zastavané plochy o výmere 258 m²
pozemok parc. č. KNC 767/6 – zastavané plochy o výmere 285 m²
pozemok parc. č. KNC 767/7 – zastavané plochy o výmere 145 m²

Kupujúci: Andrea Nagyová trvale bytom Radzovce č. 445, 985 58 Radzovce

Odôvodnenie: Pozemok č. 767/5 sa nachádza pod stavbou (predajňa) č. 229 , ktorá je vo vlastníctve kupujúcej a pozemky č. 767/6 , č. 767/7 sú príslušnými pozemkami k nehnuteľnosti predajne č. 229 a tvoria nádvorie predajne o ktoré sa dlhodobo starajú.




Ing. Péter György
Starosta obce

Vyvesené: 11.04.2022

Zvesené: 11.11.2022

Obec Radzovce
985 58 Radzovce 506

IČO: 00316369, DIČ: 2021115107
Tel: 0474491152, 0474491127, e-mail: obec@radzovce.sk

Zastúpená starostom obce – Ing. Péterom Györgyom

z v e r e j ň u j e

v nadväznosti na § 9a, ods. 8 písm. e/ zákona č. 138/1991 Zb. o majetku obcí v znení neskorších predpisov

**oznámenie o zámere predaja majetku obce
z dôvodu hodného osobitného zreteľa**

Predmet predaja:

pozemok parc. č. 767/11 – ostatná plocha o výmere 336 m²

Kupujúci: Andrea Nagyová, Radzovce č. 445, 985 58 Radzovce

Odôvodnenie: Predmetný pozemok je príslušným pozemkom k nehnuteľnosti nachádzajúcej sa vo vlastníctve kupujúceho.



Ing. Péter György
Starosta obce

Vyvesené: 4. 7. 2022

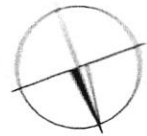
Zvesené: 11. 11. 2022

Geometrický plán je podkladom na právne úkony, keď údaje doterajšieho stavu výkazu výmer sú zhodné s údajmi platných výpisov z katastra nehnuteľností.

Vyhotoviteľ Norbert Bodor Geo - Team IČO: 40 212 785 Dolné Zahorany č.106 Mobil: 0904 613 026 norbert.bodor1977@gmail.com		Kraj Banskobystrický	Okres Lučenec	Obec Radzovce
Kat. územie Radzovce		Číslo plánu 40212785-31/2022	Mapový list č. Jesenské 8-5/2	
GEOMETRICKÝ PLÁN				
na oddelenie poz.p.č.767/11.				
Vyhotočil		Autorizačne overil		Úradne overil Meno: Ing. Ľuba LÁMIOVÁ
Dňa: 29.6.2022	Meno: Norbert Bodor	Dňa: 29.6.2022	Meno: Ing. Tibor Anderkó	Dňa: 2. 07. 2022
Nové hranice boli v prírode označené drev.kolíkmi		Náležitosťami a presnosťou zodpovedá predpisom		Číslo: G1-402/2022
Záznam podrobného merania (meračský náčrt) č. 555		Pečiatka a podpis		Úradne overené podľa §9 zákona NR SR č.215/1995 Z.z. o geodézii a kartografii
Súradnice bodov označených číslami a ostatné meračské údaje sú uložené vo všeobecnej dokumentácii				Pečiatka a podpis

Výkaz výmer

Doterajší stav			Zmeny					Nový stav						
Číslo			Výmera		Druh pozemku	Diel	k parcele číslo	m2	od parcely číslo	m2	Číslo parcely		Druh pozemku	Vlastník (iná opráv.osoba) adresa, (sídlo)
Pk.vl.	Parcely										ha	m2		
LV	PK	KN	ha	m2							ha	m2	Kód	
Stav právny je totožný s registrom C KN														
704		767/3		1148	ostatná plocha 22						767/3	812	ostatná plocha 22	doterajší
											767/11	336	ostatná plocha 99	detto
Spolu :				1148								1148		
Legenda: Kód spôsobu využívania 22 - Pozemok na ktorom je postavená inžinierska stavba - cestná, miestna a účelová komunikácia, lesná cesta, poľná cesta, chodník, nekryté parkovisko a ich súčasti 99 - Pozemok využívaný podľa druhu pozemku														



764
J

763
J

762
J

767/4
θ

767/1
θ

767/3
θ

767/6
d

767/5
•

767/7
d

767/11
θ

767/2
#

758/2
#

741
O

740
•

742
J

