

Obec Radzovce v zmysle zákona č. 50/1976 Zb. o územnom plánovaní a stavebnom poriadku v znení neskorších predpisov

oznamuje verejnosti,

že navrhovateľ: **Mesto Fiľakovo**, so sídlom: **Radničná 25, 986 01 Fiľakovo** podal dňa 23.11.2022 návrh na vydanie rozhodnutia o využívaní územia:

„Rozšírenie mestského cintorína“.

Právoplatné rozhodnutie Okresného úradu Lučenec, odboru starostlivosti o životné prostredie vydané v zisťovacom konaní podľa zákona č. 24/2006 Z. z. o posudzovaní vplyvov na životné prostredie a o zmene neskorších predpisov pod číslom OU-LC-OSZP-2022/008733-017 zo dňa 18.10.2022 je sprístupnené na webovom sídle <http://www.enviportal.sk/sk/eia>.

Meno a priezvisko (názov): Mesto Fiľakovo

Adresa (sídlo): Radničná 25, 986 01 Fiľakovo

Telefón: e-mail: IČO: 00316075

OBEC RADZOVCE	
Dátum: 23. 11. 2022	
Číslo zápisu: 267/2022	Číslo spisu:
Prílohy/lísty:	Vybavuje: Ing. Oľga Kocová

Mesto Fiľakovo
Stavebný úrad
Radničná 25
986 01 Fiľakovo

Vo Fiľakove, dňa 22.11.2022

Vec:

Návrh na vydanie územného rozhodnutia podľa § 35 zákona č. 50/1976 Zb. o územnom plánovaní a stavebnom poriadku v znení neskorších predpisov (stavebný zákon) a ust. § 3 vyhlášky MŽP SR č. 453/2000 Z. z., ktorou sa vykonávajú niektoré ustanovenia stavebného zákona

a) Navrhovateľ

Meno, priezvisko (názov): Mesto Fiľakovo, IČO: 00316075

Adresa (sídlo): Radničná 25
986 01 Fiľakovo

b) Predmet územného rozhodnutia so stručnou charakteristikou územia a spôsobu jeho doterajšieho využitia:

Rozšírením mestského cintorína sa vytvoria priestory pre nové hrobové miesta, vybudujú sa nové chodníky, vybuduje sa nové verejné osvetlenie, vybuduje sa nové oplotenie a zrealizujú sa sadové úpravy a umiestni mobiliár

Názov umiestňovanej stavby: Rozšírenie mestského cintorína

Navrhovaný účel využívania územia: Mestský cintorín

c) Zoznam a adresy všetkých známych účastníkov územného konania (právnické a fyzické osoby, ktorých vlastnícke alebo iné práva k pozemkom alebo stavbám, ako aj k susedným pozemkom a stavbám vrátane bytov môžu byť rozhodnutím priamo dotknuté):

Mesto Fiľakovo, Radničná 25, 986 01 Fiľakovo

Ing. Juraj Tomol, Rádayho 16, 984 01 Lučenec – zodp. projektant

Peter Čulák a Judita Čuláková, 98601 Belina č. 119 – vlastníci susednej nehnuteľnosti

Mgr. Agáta Polovková, Slovenská 40/30, 052 01 Spišská Nová Ves – vlastník susednej nehnuteľnosti

RNDr. Alica Dénešová, Staroměstské náměstí 28, 110 00 Praha 1, ČR – vlastník susednej nehnuteľnosti

d) Druhy (kultúry) a parcelné čísla dotknutých pozemkov s uvedením vlastníckych alebo iných práv podľa katastra nehnuteľností (§ 18 a § 69 zákona NR SR č. 162/1995 Z. z., o katastri nehnuteľností a o zápise vlastníckych a iných práv k nehnuteľnostiam /katastrálny zákon/ v znení neskorších predpisov) a parcelné čísla susedných pozemkov a stavieb:

Druh (kultúra): orná pôda

Parcelné číslo: KN-C 3922/6

Katastrálne územie: Fiľakovo

Právny vzťah k nehnuteľnosti: vlastnícke právo – č. listu vlastníctva 2272

iné právo

Parcelné čísla susedných pozemkov:

.....

e) Údaje o splnení podmienok určených dotknutými orgánmi štátnej správy, ak boli obstarané pred podaním návrhu:

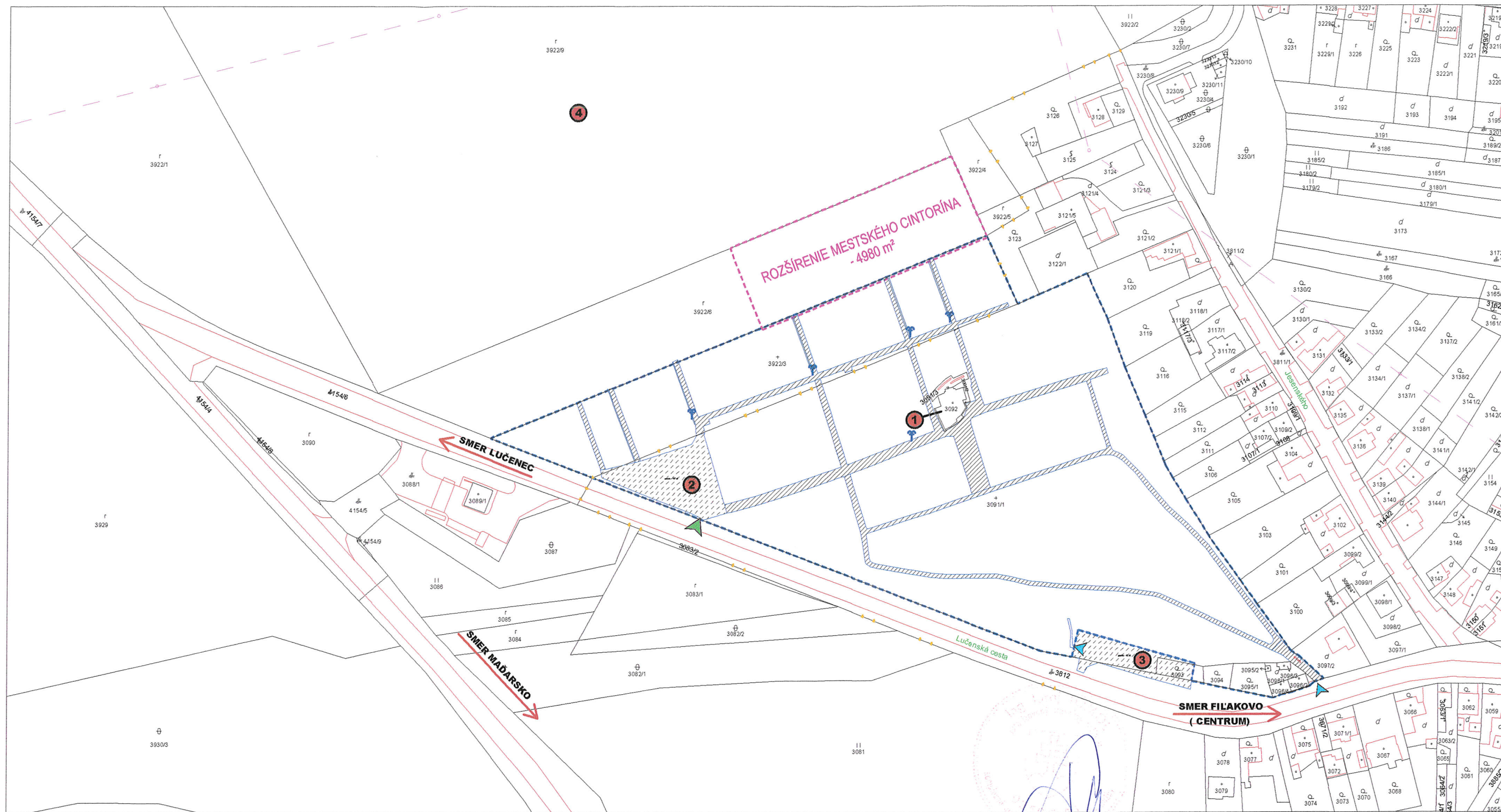
Rozhodnutie vydané v zisťovacom konaní podľa zákona č. 24/2006 Z. z. o posudzovaní vplyvov na životné prostredie a o zmene a doplnení niektorých zákonov v znení neskorších predpisov pod č. OU-LC-OSZP-2022/008733-017 zo dňa 18.10.2022 Okresným úradom Lučenec, Odborom starostlivosti o životné prostredie

.....
.....
.....
.....
.....

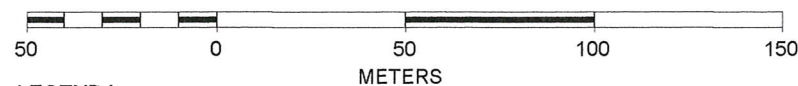
Poznámka:

Pri návrhu na vydanie územného rozhodnutia o umiestnení líniovej stavby sa údaje podľa odseku c) a d) neuvádzajú.

Podpisy všetkých navrhovateľov
U právnických osôb pečiatka, meno, funkcia
a podpis oprávnenej osoby



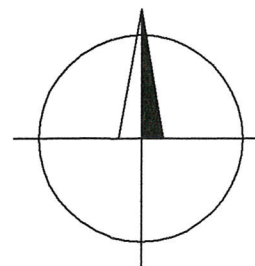
SCALE 1 : 2 000



LEGENDA:

- Parcely C KN
- Hranica zastavaného územia obce
- Areál súčasného cintorína - 40 517 m²
- Hranica riešeného územia - rozšírenie mestského cintorína - 4980 m²
- Hlavný vstup do cintorína - vstup pre motorové vozidlá
- Vedľajšie vstupy do cintorína - vstupy pre peších
- Stávajúce výtokové stojany na vodu

- Stávajúce chodníky - 3380 m²
- Stávajúce parkoviská - 2 055 m²
- Stávajúce betónové žlaby (ovod vody od toaliek na vodu)
- ① - Dom smútku
- ② - Hlavné parkovisko
- ③ - Vedľajšie parkovisko
- ④ - Orná pôda



Projekt pre územné rozhodnutie

Projektant "Ing. Attila Farkaš - Projektovanie stavieb" je majiteľom autorských práv pre tento projekt. Kopírovanie, alebo použitie projektu alebo jeho časti pre iný účel, alebo stupeň ako bol spracovaný je možné len s jej súhlasom; porušenie práv je trestné v zmysle zákona č. 185/2015 Z.z.

HLAVNÝ PROJEKTANT	ING. FARKAŠ ATILA	 Ing. Attila Farkaš - PROJEKTOVANIE STAVIEB Pinciná 119, 984 01 mobil: 0911 613 743 email: ing.farkasattila@gmail.com IČO: 47 909 374, DIČ: 1075746419 IČ DPH: SK1075746419
ZODPOVEDNÝ PROJEKTANT	ING. TÖMÖL JURAJ	
VYPRACOVAL	ING. FARKAŠ ATILA	
INVESTOR: Mesto Fil'akovo, Radničná 25, 986 01 Fil'akovo		
STAVBA:	Rozšírenie mestského cintorína k.ú. Fil'akovo, parcela č.: 3922/6	Č. ZÁKAZY: 01/2022
ČASŤ: -		Č. SADY: 1
OBSAH: Situácia hraníc parciel C-KN		DÁTUM: 01/2022
		FORMÁT: 2 x A4
		MIERKA: 1:2000
		Č. VÝKR.: 2c.